

INFORME DIARIO DE MONITOREO DE MEDIOS*

*Vigilancia basada en eventos de interés epidemiológico mediante el monitoreo de medios abiertos de comunicación locales y nacionales.

Reporte de eventos:

Amenaza	Tema	Medio	Fecha	Resumen	Liga	Prioridad
Biológico	Covid-19	Diario de Morelos	24 noviembre 2020	En las últimas 24 horas se registraron 50 nuevos casos confirmados, por lo que ya suman siete mil 530 casos, de los cuales 153 son casos activos, hay 970 casos sospechosos y mil 389 defunciones.	https://www.diariodemorelos.com/noticias/refuerzan-medidas-en-morelos-por-casos-de-covid-19	Bajo
Biológico	Covid-19	La Unión	25 noviembre 2020	La Sección XIX del Sindicato Nacional de Trabajadores del Seguro Social (SNTSS) llamó a las autoridades a establecer medidas que brinden mayor seguridad a los profesionales de la salud, quienes ya se encuentran bajo circunstancias de mucho estrés, por la atención de la pandemia de covid-19 y temen por la delincuencia.	https://www.launion.com.mx/morelos/sociedad/noticias/171180-piden-mas-seguridad-para-los-trabajadores-de-la-salud.html	Bajo
Biológico	Covid-19	La Unión	24 noviembre 2020	Ante el aumento de casos de covid-19 en la comunidad de San José Vista Hermosa de este municipio, autoridades aseguraron que se cancelarán los torneos deportivos.	https://www.launion.com.mx/morelos/zona-sur/noticias/171190-repuntan-casos-de-covid-19-en-el-municipio-de-puente-de-ixtla.html	Bajo
Biológico	Covid-19	La Jornada	24 noviembre 2020	Por un brote de Covid19 entre el personal del Tribunal Unitario Agrario del distrito 18 con sede en Cuernavaca, este organismo tuvo que cerrar sus puertas desde ayer y hasta el próximo 04 de diciembre, situación que, a decir del presidente fundador de la Asociación de Abogados Agraristas del Estado de Morelos, Mario Sánchez Pliego, vendrá a generar más rezago y el riesgo de que haya más invasión de terrenos.	https://lajornadamorelos.com.mx/sociedad-y-justicia/2020/11/25/31423/brote-covid-en-el-tribunal-unitario-agrario	Bajo
Biológico	Covid-19	La Jornada	25 noviembre 2020	Eduardo Sesma Medrano, encargado de despacho de la Jefatura de Epidemiología de Servicios de Salud de Morelos (SSM), puntualizó que los nuevos pacientes son 51 mujeres de los municipios de Amacuzac, Ayala, Cuautla, Cuernavaca, Emiliano Zapata, Jiutepec, Jojutla, Puente de Ixtla, Temixco, Tlaltizapán, Tlaquiltenango, Yautepec y Zacatepec; las 51 permanecen en aislamiento domiciliario.	https://lajornadamorelos.com.mx/sociedad-y-justicia/2020/11/25/31410/se-han-confirmado-mil-392-por-covid-en-morelos-alerta-salud	Bajo



SERVICIOS
DE SALUD



<http://ssm.gob.mx>



Servicios de Salud Morelos



@MorelosSalud

INFORME DE RIESGOS METEOROLOGICOS

Fuente: Servicio Meteorológico Nacional de México, CONAGUA.

AMBIENTE MUY FRIO Y VIENTOS FUERTES EN EL NORTE DEL PAÍS

Este día, el **nuevo frente frío (No. 16)** recorrerá el norte y noreste de México, se asociará con la **corriente en chorro**, generando rachas de viento de 50 a 60 km/h en Sonora, Chihuahua, Nuevo León y Tamaulipas. Por otro lado, un **canal de baja presión** en el sureste de la República Mexicana y el ingreso de aire cálido y húmedo del Océano Pacífico, Golfo de México y Mar Caribe, ocasionarán lluvias puntuales fuertes en Chiapas, así como intervalos de chubascos en el sur y sureste del país, incluida la Península de Yucatán. En el resto de la República Mexicana prevalecerán condiciones de cielo despejado y escasa probabilidad de lluvias. Finalmente, se mantendrá ambiente frío con bancos de niebla por la mañana en zonas del noreste, oriente y centro del Territorio Nacional, además de heladas en zonas montañosas del centro.

Las lluvias podrían acompañarse de descargas eléctricas, caída de granizo y fuertes rachas de viento durante las tormentas. Además de incremento en los niveles de ríos y arroyos, deslaves e inundaciones en zonas bajas del terreno.

Pronostico de Precipitación:

Sin pronostico de lluvias para el estado de Morelos.

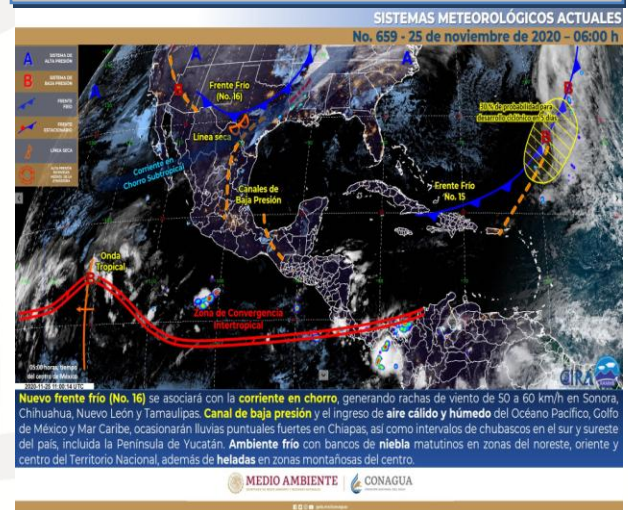
Pronostico de Temperaturas Mínimas:

Temperaturas mínimas de 0 a 5°C y posibles heladas:
Zonas montañosas de Coahuila, Nuevo León, San Luis Potosí, Zacatecas, Michoacán, Guanajuato, Hidalgo, Veracruz, Puebla, Tlaxcala y Estado de México.

Pronostico en región Mesa Central:

Cielo despejado la mayor parte del día, sin lluvia en la región. Bancos de niebla en zonas serranas y ambiente frío al amanecer con posibles heladas. Viento del este y noreste de 15 a 30 km/h.

IMAGEN DE SATELITE



SERVICIOS
DE SALUD



<http://ssm.gob.mx>



Servicios de Salud Morelos



@MorelosSalud

INFORME DE MONITOREO VOLCÁNICO Y SISMOLÓGICO

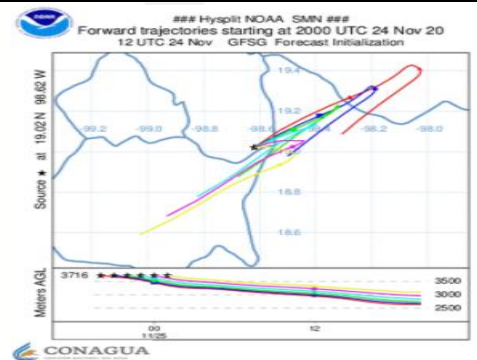
Fuente: Servicio Sismológico Nacional, UNAM. / Centro nacional de Prevención de Desastres (CENAPRED)-SEGOB, SENEAM-SCT y NOAA.

En las últimas 24 horas, mediante los sistemas de monitoreo del **volcán Popocatepetl** se identificaron **236 exhalaciones** acompañadas de vapor de agua y gases volcánicos. También se registraron **10 minutos de tremor de baja amplitud**. **Al momento de este reporte** se tiene visibilidad hacia el volcán, durante la mañana **se observó una muy ligera emisión de vapor de agua y gases volcánicos con dirección norte noroeste**.

NIVEL DE ALERTA	SEMAFORO	AMARILLO-FASE 2	RECOMENDACIONES PARA LA FASE AMARILLO FASE 2
	Incremento de actividad: <ul style="list-style-type: none"> Pluma de vapor de agua y gas Ligera caída de ceniza en áreas cercanas Caída de fragmentos incandescentes Crecimiento y destrucción de domos de lava Posibilidad de flujos piroclásticos por explosiones Flujos de lodo o escombros de corto alcance 		<ol style="list-style-type: none"> Continuar con el radio de seguridad de 12 km, por lo que la permanencia en esa área no está permitida. Controlar el tránsito entre Santiago Xalitxintla y San Pedro Nexapa, vía Paso de Cortés. A las autoridades de Protección Civil, mantener sus procedimientos preventivos, de acuerdo con sus planes operativos. A la población se le recomienda elevar la atención a los avisos de las autoridades de su localidad y se exhorta a no acercarse al volcán, y mucho menos al cráter. Mantenerse fuera de cañadas ante posibles flujos de lodo, principalmente en temporada de lluvias.

PRONOSTICO DE CAIDA DE CENIZA

En caso de una exhalación de ceniza volcánica, **el pronóstico de trayectoria hacia el noreste, cambiando al suroeste**, (simulando exhalación cada siguiente hora) a su paso por la zona oeste del estado de Puebla y zona suroeste y centro del estado de Tlaxcala, para las primeras 12 horas de pronóstico (14:00 a las 02:00 hora local). Posteriormente **para las últimas 12 horas de pronóstico**, (02:00 a las 14:00 hora local del día siguiente), **las trayectorias continúan sobre** la zona centro y sur del estado de Tlaxcala; zona oeste del estado de Puebla y **zona noreste y sureste del estado de Morelos**.



SISMOS	ÚLTIMO SISMO	SISMOS RECIENTES
	<p>Se registró sismo de magnitud de 4.3 grados Richter, a las 06:36:57 hrs con localización del epicentro a 14 km al suroeste de Municipio, Estado.</p>	<p>TIEMPO DEL CENTRO DE MÉXICO</p> <p>FECHA: 2020-11-25</p> <p>HORA: 06:36:57</p> <p>MAGNITUD: 4.3</p> <p>EPICENTRO</p> <p>LATITUD: 14.94°</p> <p>LONGITUD: -92.52°</p> <p>LOCALIZACIÓN: 23 KM AL SUR DE HUIXTLA, CHIAPAS</p> <p>PROFUNDIDAD: 105 KM</p>
REPORTE DE DAÑOS A LA POBLACION		
PROTECCIÓN CIVIL	<p>Sin reporte de daños a la población ni a la infraestructura en salud.</p> <p>Informar daños a la población o infraestructura en salud.</p>	



SERVICIOS DE SALUD



<http://ssm.gob.mx>



Servicios de Salud Morelos



@MorelosSalud



MORELOS
2018 - 2024



MORELOS
ANFITRION DEL MUNDO
Gobierno del Estado
2018-2024

Fecha: 25 de Noviembre del 2020
Semana Epidemiológica: 48
Área: Coordinación de Vigilancia Epidemiológica, **UIES.**

INFORME DE TEMPERATURAS Y CALIDAD DEL AIRE

Fuente: Comisión Estatal de Agua (CEAGUA)

ICA	CALIDAD DEL AIRE	PROTEJA SU SALUD
0-50	Buena	No se anticipan impactos a la salud cuando la calidad del aire se encuentra en este intervalo.
51-100	Moderada	Las personas extraordinariamente sensitivas deben considerar limitación de los esfuerzos físicos excesivos y prolongados al aire.
101-150	Dañina a la salud de los grupos sensitivos	Los niños adultos activos, y personas con enfermedades respiratorias tales como el asma, deben evitar los esfuerzos físicos excesivos y prolongados al aire.
151-200	Dañina a la salud	Los niños adultos activos, y personas con enfermedades respiratorias tales como el asma, deben evitar los esfuerzos físicos excesivos y prolongados al aire libre; las demás personas, especialmente los niños, deben limitar los esfuerzos excesivos y prolongados al aire libre.
201-300	Muy dañina a la salud	Los niños adultos activos, y personas con enfermedades respiratorias tales como el asma, deben evitar todos los esfuerzos excesivos al aire libre; las demás personas, especialmente los niños, deben limitar los esfuerzos físicos excesivos al aire libre.
300+	Arriesgado	

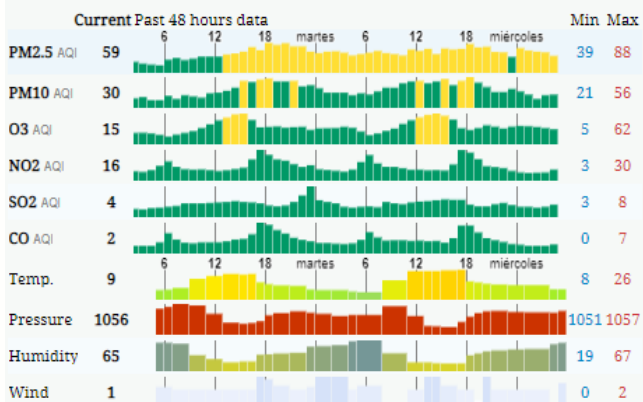
CALIDAD DEL AIRE CUERNAVACA, MORELOS.

Estación de Monitoreo Cuernavaca Centro, Morelos.

51

Moderado

Actualizado el miércoles 5:00
Temp.: 10°C



PRONOSTICO DE TEMPERATURAS POR MUNICIPIO

Municipio	Máx	Mín	Municipio	Máx	Mín
Amacuzac	33°	11°	Puente de Ixtla	35°	13°
Axochiapan	33°	17°	Temixco	32°	13°
Ayala	31°	15°	Tepalcingo	32°	17°
Cuautla	28°	15°	Tepoztlán	27°	10°
Cuernavaca	28°	11°	Tlaltizapan	28°	14°
Huitzilac	20°	9°	Tlaquiltenango	35°	14°
Jiutepec	30°	13°	Zacatepec	33°	18°
Jojutla	35°	14°	Zacualpan de Amilpas	25°	10°

TEMPERATURAS MAXIMAS Y MINIMAS, ÚLTIMAS 24 HRS

Mínimas

Huitzilac	20° 9°
Tetela del Volcán	22° 11°
Totolapan	23° 12°
Ocuituco	23° 12°

Máximas

35° 14°	Tlaquiltenango
35° 14°	Jojutla
35° 13°	Puente de Ixtla
33° 18°	Zacatepec



SERVICIOS
DE SALUD



<http://ssm.gob.mx>



Servicios de Salud Morelos



@MorelosSalud

Calle Gustavo Gómez Azcárate No. 205, Col. Lomas de la Selva
C.P. 62270, Cuernavaca, Morelos. Tel.: 318 84 50.

INFORME DE MONITOREO EPIDEMIOLÓGICO

Fuente: Jurisdicciones Sanitarias del estado de Morelos.

JURISDICCION SANITARIA I:

- SIN EVENTOS EXTRAORDINARIOS.

JURISDICCION SANITARIA II:

- SIN EVENTOS EXTRAORDINARIOS.

JURISDICCION SANITARIA III:

- SIN EVENTOS EXTRAORDINARIOS.



SERVICIOS
DE SALUD



<http://ssm.gob.mx>



Servicios de Salud Morelos



@MorelosSalud